

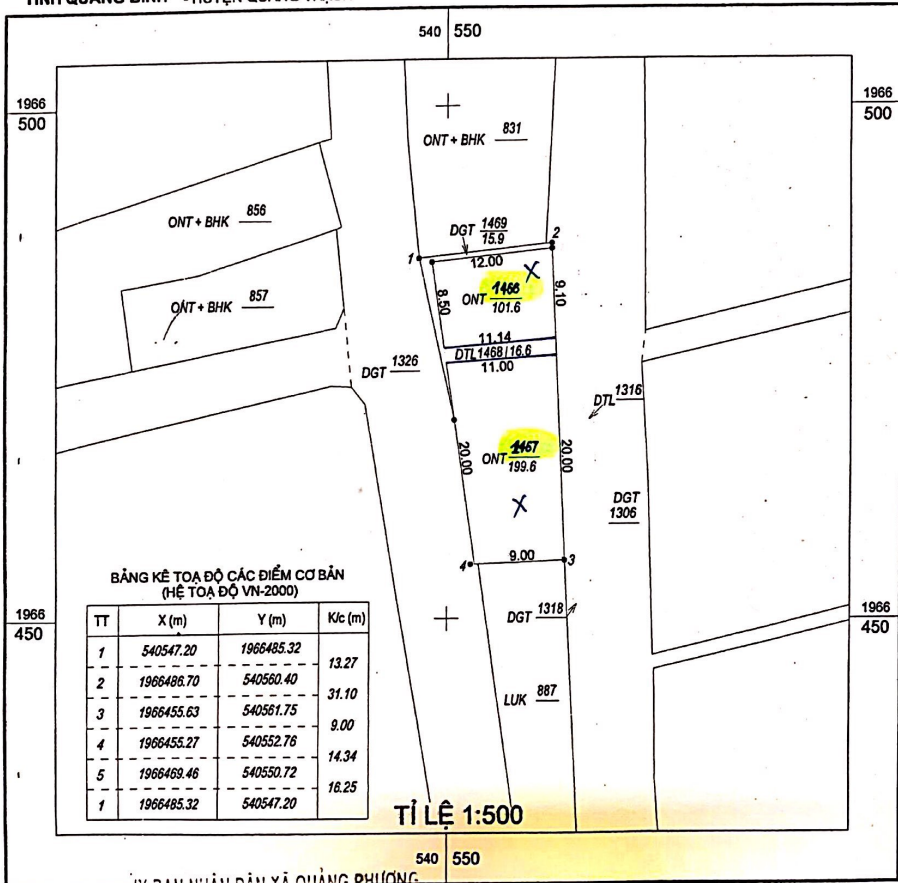
CHÍNH LÝ ĐỊA CHÍNH XÃ QUẢNG PHƯƠNG

BẢN SAO

TỜ SỐ 11 (968540-4)

TÊN KHU ĐO: PHẦN LÔ ĐẤT Ở CÁC THỬA ĐẤT XEN CƯ TẠI KHU VỰC THÔN HƯỚNG PHƯƠNG
(Kèm theo Quyết định giao đất số: /QĐ-UBND ngày tháng năm 2020 của UBND.....)

TỈNH QUẢNG BÌNH - HUYỆN QUẢNG TRẠCH



ỦY BAN NHÂN DÂN XÃ QUẢNG PHƯƠNG

Đo vẽ, ngày 1 tháng 6 năm 2020
Cơ quan đo vẽ: **HUNG THỰC BẢN SAO ĐUNG VỚI BẢN CHỈ ĐẠO**
TRUNG TÂM PHÁT TRIỂN QUY ĐẤT KT. GIÁM ĐỐC
Kiểm tra, ngày 1 tháng 7 năm 2020
Cơ quan kiểm tra: **PHÒNG ĐO ĐẠC, BẢN ĐỒ VÀ VIỆN THẨM TRƯỞNG PHÒNG**

Duyệt, ngày 1 tháng 7 năm 2020
SỞ TÀI NGUYÊN VÀ MÔI TRƯỜNG
KT. GIÁM ĐỐC

PHÓ GIÁM ĐỐC Ngày 26 - 01 - 2021



TỊCH

Hoàng Thanh Mai

Nguyễn Thanh Mai

Hoàng Quốc Việt

Handwritten signature: Hoàng Quốc Việt

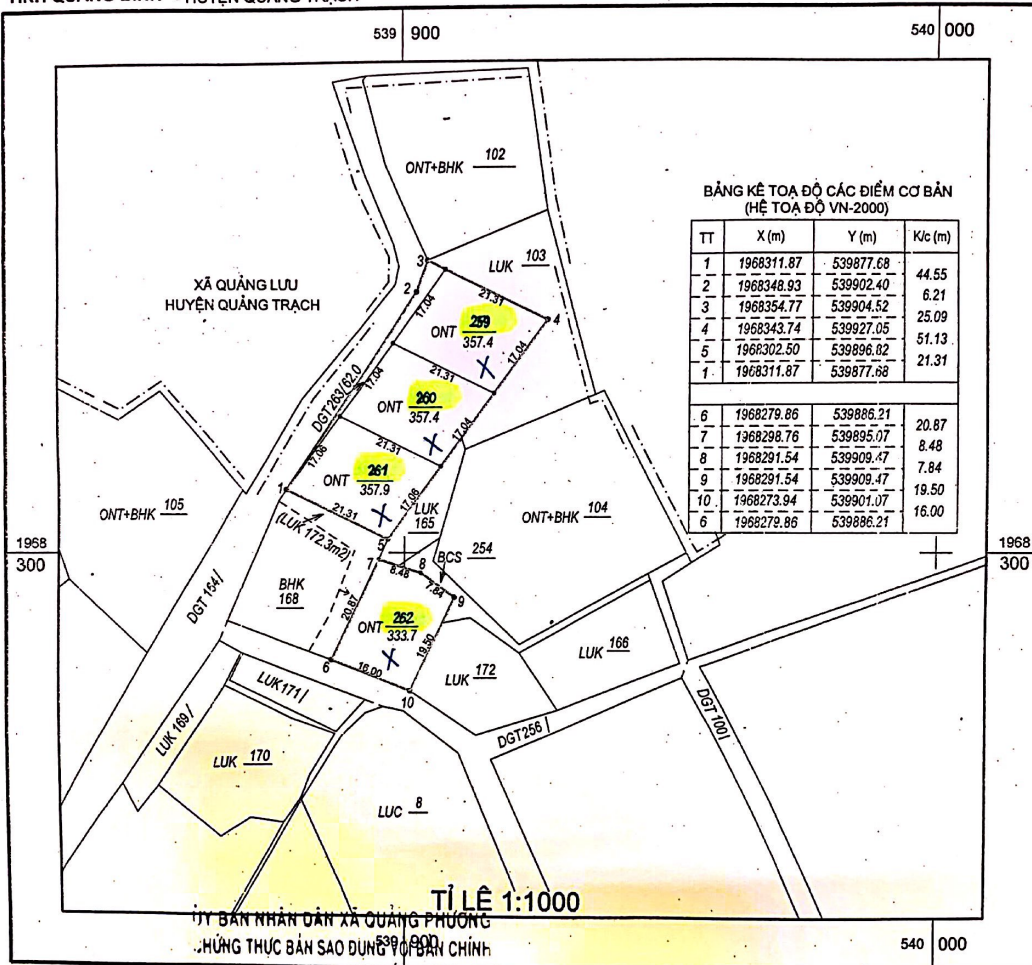
CHỈNH LÝ ĐỊA CHÍNH XÃ QUẢNG PHƯƠNG TỜ SỐ 3 (971537-9)

BẢN SAO

TÊN KHU ĐO: PHÂN LÔ ĐẤT Ở CÁC THửa ĐẤT XEN CƯ TẠI KHU VỰC THÔN TỖ XÁ

(Kèm theo Quyết định giao đất số: /QĐ-UBND ngày tháng năm 2020 của UBND.....)

TỈNH QUẢNG BÌNH - HUYỆN QUẢNG TRẠCH



**BẢNG KÊ TOA ĐỘ CÁC ĐIỂM CƠ BẢN
(HỆ TOA ĐỘ VN-2000)**

TT	X (m)	Y (m)	K/c (m)
1	1968311.87	539877.68	44.55
2	1968348.93	539902.40	6.21
3	1968354.77	539904.52	25.09
4	1968343.74	539927.05	51.13
5	1968302.50	539896.82	21.31
1	1968311.87	539877.68	
6	1968279.86	539886.21	20.87
7	1968298.76	539895.07	8.48
8	1968291.54	539909.47	7.84
9	1968291.54	539909.47	19.50
10	1968273.94	539901.07	16.00
6	1968279.86	539886.21	

Đo vẽ, ngày 14 tháng 7 năm 2020


Cơ quan đo vẽ:
TRUNG TÂM PHÁT TRIỂN QUY ĐẤT
KT. GIÁM ĐỐC
PHÓ GIÁM ĐỐC

Kiểm tra, ngày 1 tháng 7 năm 2020

Cơ quan kiểm tra:
PHÒNG ĐO ĐẠC, BẢN ĐỒ VÀ VIỆN THẨM
TRƯỞNG PHÒNG
PHÓ GIÁM ĐỐC


Duyệt, ngày 1 tháng 7 năm 2020

SỞ TÀI NGUYÊN VÀ MÔI TRƯỜNG
KT. GIÁM ĐỐC
PHÓ GIÁM ĐỐC



CHỖ CHỮ KÝ

(Handwritten signatures)

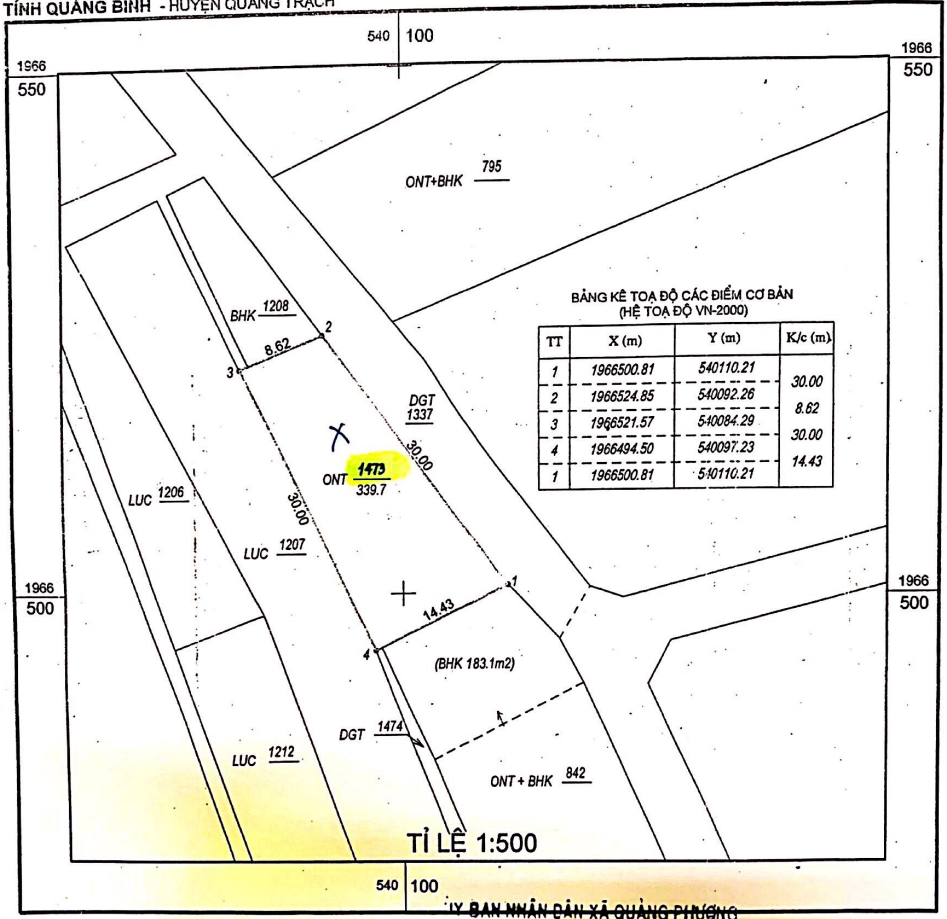


**CHÍNH LÝ ĐỊA CHÍNH
XÃ QUẢNG PHƯƠNG
TỜ SỐ 11 (968540-4)**

BẢN SAO

TÊN KHU ĐO: PHÂN LÔ ĐẤT Ở CÁC THỬA ĐẤT XEN CỤ TAI KHU VỰC THÔN HƯỚNG PHƯƠNG
(Kèm theo Quyết định giao đất số: /QĐ-UBND ngày tháng năm 2020 của UBND.....)

TỈNH QUẢNG BÌNH - HUYỆN QUẢNG TRẠCH



Đo vẽ, ngày 1 tháng 7 năm 2020
 Cơ quan đo vẽ: **TRUNG TÂM PHÁT TRIỂN QUỸ ĐẤT, KT. GIÁM ĐỐC PHÓ GIÁM ĐỐC**

Kiểm tra, ngày 1 tháng 7 năm 2020
 Cơ quan kiểm tra: **PHÒNG ĐO ĐẠC, BẢN ĐỒ VÀ VIỆN THĂM TRƯỞNG PHÒNG ĐẤT**

Ngày 27-01-2021

Duyệt, ngày 1 tháng 7 năm 2020
 Cơ quan duyệt: **PHÒNG ĐO ĐẠC, BẢN ĐỒ VÀ VIỆN THĂM TRƯỞNG PHÒNG ĐẤT**

**TRUNG TÂM PHÁT TRIỂN QUỸ ĐẤT
HUYỆN QUẢNG TRẠCH**
 Hoàng Thanh Phương

PHÒNG ĐO ĐẠC, BẢN ĐỒ VÀ VIỆN THĂM TRƯỞNG PHÒNG ĐẤT
 Nguyễn Thành Hải

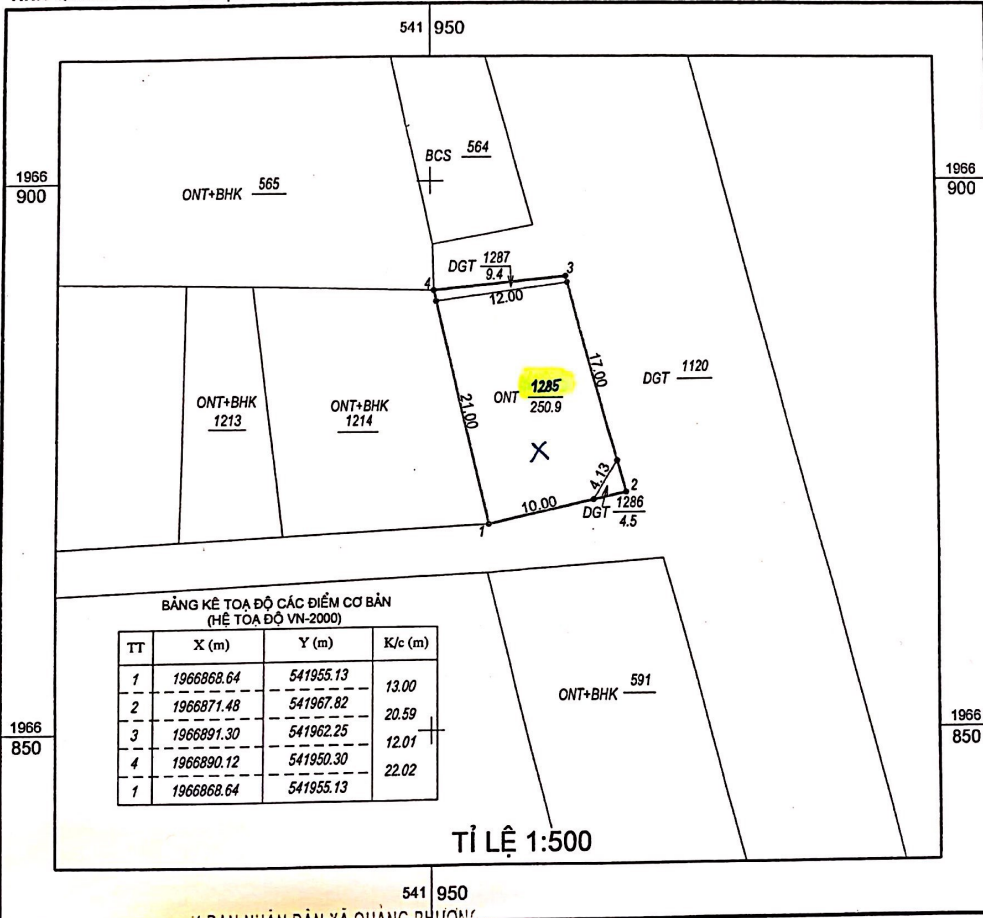
**SỞ NÔNG NGHIỆP VÀ MÔI TRƯỜNG
TỈNH QUẢNG BÌNH**
 Hoàng Quốc Việt

**CHÍNH LÝ ĐỊA CHÍNH
XÃ QUẢNG PHƯƠNG
TỜ SỐ 12 (968540-5)**

BẢN SAO

TÊN KHU ĐO: **PHÂN LÔ ĐẤT Ở CÁC THỬA ĐẤT XEN CƯ TẠI KHU VỰC THÔN PHÁP KỆ**
(Kèm theo Quyết định giao đất số: /QĐ-UBND ngày tháng năm 2020 của UBND.....)

TỈNH QUẢNG BÌNH - HUYỆN QUẢNG TRẠCH



Đo vẽ, ngày 11 tháng 5 năm 2020
Cơ quan đo vẽ: **TRUNG TÂM PHÁT TRIỂN QUY ĐẤT**
KT. GIÁM ĐỐC
PHÓ GIÁM ĐỐC

Kiểm tra, ngày tháng năm 2020
Cơ quan kiểm tra: **PHÒNG ĐO ĐẠC, BẢN ĐỒ VÀ VIỄN THĂM**
TRƯỞNG PHÒNG

Ngày 26 -01- 2021

Duyệt, ngày tháng năm 2020
SỞ TÀI NGUYÊN VÀ MÔI TRƯỜNG
KT. GIÁM ĐỐC
PHÓ GIÁM ĐỐC



CHÍNH LÝ ĐỊA CHÍNH
XÃ QUẢNG PHƯƠNG
TỜ SỐ 3 (071537-9)

TÊN KHU ĐO: PHẦN LÔ ĐẤT Ở CÁC THửa ĐẤT XEN CỤ TAI KHU VỰC THÔN TỎ XÁ
(Kèm theo Quyết định giao đất số: /CD-UBND ngày tháng năm 2020 của UBND.....)

TỈNH QUẢNG BÌNH - HUYỆN QUẢNG TRẠCH



BẢNG KÊ TOA ĐỘ CÁC ĐIỂM CƠ BẢN
(HỆ TOA ĐỘ VN-2000)

TT	X (m)	Y (m)	KC (m)
1	1988048.70	539551.13	25.65
2	1988071.42	539544.29	30.75
3	1988102.03	539541.36	10.63
4	1988101.54	539530.74	1.02
5	1988101.71	539528.73	21.08
6	1988101.90	539506.65	65.55
7	1988038.79	539528.36	28.00
8	1988048.70	539551.13	
9	1987999.34	539537.47	29.04
10	1988027.29	539528.59	28.30
11	1988018.23	539502.78	5.13
12	1988013.19	539503.72	22.68
13	1987991.60	539510.67	27.90
14	1987993.34	539537.47	
15	1987999.42	539501.92	18.84
16	1988007.55	539496.78	22.91
17	1988001.92	539474.51	18.95
18	1987993.14	539477.05	25.65
19	1987999.42	539501.92	

TỈ LỆ 1:500

ỦY BAN NHÂN DÂN XÃ QUẢNG PHƯƠNG
CHỖ THỰC BẮN SAO ĐỎ HỒI BẢN CHÍNH

Đo vẽ, ngày 4 tháng 1 năm 2020
Cơ quan đo vẽ:
TRƯỞNG TÂM PHÁT TRIỂN QUỸ ĐẤT
KT. GIÁM ĐỐC
PHÓ GIÁM ĐỐC

Kiểm tra, ngày 1 tháng 1 năm 2020
Cơ quan kiểm tra:
PHÒNG ĐO ĐẠC, BẢN ĐỒ VÀ VIỆN THẠM
TRƯỞNG PHÒNG ĐO ĐẠC VÀ BẢN ĐỒ

Duyệt, ngày 1 tháng 1 năm 2020
SỞ TÀI NGUYÊN VÀ MÔI TRƯỜNG
KT. GIÁM ĐỐC
PHÓ GIÁM ĐỐC

[Handwritten signature]

[Handwritten signature]
Nguyễn Thanh Mai



Hàng Quốc Việt